

# HELSINGIN SEURAKUNTAYHTYMÄN MAUNULAN UURNALEHDON KÄYTTÖSUUNNITELMA

Hyväksytty Helsingin seurakuntayhtymän yhteisessä kirkkovaltuustossa xx.xx.2024.

## 1. Yleistä

Maunulan uurnalehto sijaitsee Helsingin kaupungin Haagan kaupunginosassa, noin 7 km pohjoiseen Helsingin keskustasta. Hautausmaata rajaavat Pirkkolantie, Mätäpuro ja keskuspuisto. Hautausmaa on perustettu vuonna 1965 ja vihitty käyttöön vuonna 1966. Maunulan uurnalehto on kokonaispinta-alaltaan 8 hehtaaria ja siitä on hautauskäytössä 6 hehtaaria.

## 2. Rakennukset

- Toimisto- ja huoltorakennus

1973 valmistunut Erkki Heloman suunnittelema huoltorakennus peruskorjattiin vuonna 2001. Rakennuksessa sijaitsee toimistotilat, uurnanluovutustilat, henkilökunnan sosiaalitilat, ruokala ja varastotilaa.

- Varastorakennus ja konekatos

Toimisto- ja huoltorakennuksen viereisellä huoltopihalla sijaitsevat vuonna 1973 rakennettu varastorakennus sekä vuonna 2002 rakennettu konekatos.

- Porttirakennus

Pääsisääkäynnille valmistui vuonna 2003 arkkitehti Mikko Piispan suunnittelema uusi porttirakennus, vanhan 1973 valmistuneen tilalle. Uudessa porttirakennuksessa on odotustila omaisille, wc sekä kukkakioski.

## 3. Kasteluverkosto

Hautausmaalla on kattava automaattinen kastelujärjestelmä, jonka ohjausjärjestelmä on modernisoitu vuonna 2023. Vesipisteitä kasteluvettä varten on ympäri hautausmaata. Järjestelmissä on vettä ainoastaan kasvukaudella.

## 4. Kuivatus

Hautausmaa on osittain salaojitettu ja käytäväverkostossa on kattava hulevesijärjestelmä.

## 5. Aidat

Hautausmaata ympäröi 2000-luvulla rakennettu teräsaita suurimmalta osalta. Huoltoaluetta ympäröi puuaita.

## 6. Tiet ja paikoitusalueet

Hautausmaalla on sallittu vain huoltoajo ja ajo erityisluvalla. Hautausmaalla kävijät voivat käyttää Pirkkolantien toisella puolella sijaitsevaa pysäköintialuetta. Toimisto- ja huoltorakennuksen läheisyydessä on paikoitusalue.

## 7. Valaistus ja aluesähkö

Hautausmaa on valaistu käytävävalaisimilla ja kohdevalaisimilla. Lisäksi rakennusten ympäristössä on valaistus. Hautausmaalla on kattava aluesähköjärjestelmä.

## 8. Jätehuolto

Hautausmaan jätehuollossa noudatetaan kunnan jätehuoltomääräyksiä ja omassa toiminnassa lajittelu on kattavaa. Hautausmaalla kävijöitä varten alueella on jätetönnöt, joissa voi lajitella maatuvan, maatumattoman ja metallijätteen.

## 9. Kasvillisuus

Hautausmaan pääkäytävä on koivukujanne. Monet korttelit on rajattu leikattavilla pensasaidoilla tai vapaasti kasvavilla aidanteilla. Uudemmissa alueilla on paljon iki-vihreitä istutuksia ja monipuolisesti rakennettua rehevää viherympäristöä.

## 10. Yleiset muistomerkit

- keskusaukion suuri risti graniittiportaineen, arkkitehti Erik Sommerschild
- muistolehto 2A luonnonkivi, puutarha-arkkitehti Maj-Lis Rosenbröjer
- muistolehto 10M graniittimuuri, ylipuutarhuri Sari Hokkanen
- muistolehto 17 graniittipilarit, arkkitehti Bey Heng
- sirottelualue 3 graniittilohkare, ylipuutarhuri Sari Hokkanen
- muistolehto 44 M graniittikivilevyteos, Absentus Oy/Peter Westerlund

## 11. Hautakorttelit

Kaikki Maunulan uurnalehdon korttelit ovat tarkoitettuja tuhkahautaukseen. Hautakorttelit ovat erilaisia hautaustavan, haudan koon ja syvyyden suhteen. Tällä hetkellä uuden haudan hallinta-aika on 25 vuotta ja sitä on mahdollisuus jatkaa. Hautaoikeus voi kuitenkin olla kerrallaan voimassa enintään 25 vuotta. Hautaoikeutta lunastettaessa ja jatkettaessa maksetaan hautainhoitorahastoon nurmenhoitomaksu. Kukkien osalta haudanhaltija voi tehdä haudanhoitosopimuksen seurakuntayhtymän hautainhoitorahaston kanssa.

Hautojen kaivuussyvyydet ovat 1 m ja 0.6 m.

- Korttelit 1, 2, 27 ja 30

Kortteleissa on betoniset hautakivien aluspalkit. Haudan koko on 1 x 1 m ja siinä on 18 sijaa, eli 9 sijaa molemmissa kahdessa kerroksessa. Korttelissa on yhtenäinen nurmipinta. Hautaoikeutta lunastettaessa maksetaan hautainhoitorahastoon nurmenhoitomaksu ja hautaustoimeen palkkimaksu.

- Kortteli 2 A (Anonyymi muistolehtokortteli)

Muistolehtokortteli, johon voidaan haudata tuhka ilman urnaa. Alueella on yhtenäinen nurmipinta ja hoidosta vastaa seurakuntayhtymä. Ei mahdollisuutta muistolaattaan.

- Kortteli 3

Sirottelualue, jossa vainajan tuhka sirotellaan korttelissa olevaan louhikkoon. Omaiset eivät ole paikalla sirottelun aikana. Omaisilla on mahdollisuus lunastaa seurakuntayhtymältä muistolaatta alueen yhteismuistomerkkiin. Muistolaattaa säilytetään 50 vuotta.

- Kortteli 5

Metsähautakortteli, jossa hauta sijaitsee muistomerkkin edessä. Haudan koko on 0,3 x 0,6 m ja siinä on 4 sijaa, eli 2 sijaa molemmissa kahdessa kerroksessa. Korttelissa on yhtenäinen nurmipinta. Omaisilla on mahdollisuus valita joko hautapaikka, johon voi lunastaa seurakuntayhtymältä hautausmaan toimesta korttelissa valmiina oleviin luonnonkiviin kiinnitettävän muistolaatan, tai vaihtoehtoisesti hautapaikka, johon voi tuoda oman pienen luonnonkiven.. Hautaoikeutta lunastettaessa maksetaan hautainhoitorahastoon nurmenhoitomaksu, mutta kukkien osalta hoitosopimusta ei voi tehdä, eikä haudoille saa istuttaa kasveja.

- Korttelit 6 ja 7 (19 ja 20)

Metsähautakortteleita, joissa hautausalue sijaitsee korttelin keskellä ja muistomerkit alueen reunoilla. Haudan koko on 0,3 x 0,6 m ja siinä on 4 sijaa, eli 2 sijaa kahdessa kerroksessa. Kortteleissa on yhtenäinen nurmipinta. Omaisilla on mahdollisuus joko lunastaa muistolaatta, joka kiinnitetään hautausmaan toimesta korttelia ympäröiviin luonnonkiviin, tai tuoda oma pieni luonnonkivi. Hautaoikeutta lunastettaessa maksetaan hautainhoitorahastoon nurmenhoitomaksu, mutta kukkien osalta hoitosopimusta ei voi tehdä, eikä haudoille saa istuttaa kasveja.

- Korttelit 9, 10 ja 11

Haudan koko on 1 x 1 m ja siinä on 18 sijaa, eli 9 sijaa kahdessa kerroksessa. Kortteleissa on seurakuntayhtymän asentama hautakivien aluspalkki ja

yhtenäinen nurmipinta. Hautaoikeutta lunastettaessa maksetaan hautainhoitorahastoon nurmenhoitomaksu ja hautaustoimeen palkkimaksu. Kukkien osalta haudanhaltija voi tehdä haudanhoitosopimuksen seurakuntayhtymän hautainhoitorahaston kanssa.

- Muistolehto 10 M

Muistolehtokortteli, johon voidaan haudata vainajan tuhka joko uurnassa tai ilman uurnaa. Alueella on yhtenäinen nurmipinta ja hoidosta vastaa seurakuntayhtymä. Omaisilla on mahdollisuus lunastaa seurakuntayhtymältä muistolaatta, joka hankitaan ja kiinnitetään hautausmaan toimesta korttelia reunustavaan muistomuriin. Laattoja säilytetään 50 vuotta.

- Kortteli 12

Korttelia ympäröi hautalinja, jossa haudan koko on 0,6 x 0,9 m. Haudassa on 12 sijaa, eli 6 sijaa kahdessa kerroksessa. Alueen keskellä on neljä hautalinjaa. Näissä haudan koko on 0,7 x 0,6 m ja niissä on 8 sijaa, eli 4 sijaa kahdessa kerroksessa. Muistomerkkinä keskialueella on joko pilari, jonka haudanhaltija itse hankkii, tai graniittinen reunakivi, jonka haudanhaltija lunastaa seurakuntayhtymältä. Omainen vastaa muistomerkin nimikaiverruksista. Hautaoikeutta lunastettaessa maksetaan hautainhoitorahastoon nurmenhoitomaksu. Kukkien osalta haudanhaltija voi tehdä haudanhoitosopimuksen seurakuntayhtymän hautainhoitorahaston kanssa.

- Korttelit 13 ja 15

Kortteleita ympäröi linja, jossa haudan koko on 0,6 x 0,9 m ja jossa on 12 sijaa, eli 6 sijaa molemmissa kahdessa kerroksessa. Alueen keskellä haudat on sijoitettu ympyröiden muotoon. Ympyröissä hautojen koko on 0,6 x 0,6 m ja niissä on 8 sijaa, eli 4 sijaa kahdessa kerroksessa. Ympyröissä on seurakuntayhtymän asentama hautakiven aluspalkki ja koko korttelissa on yhtenäinen nurmipinta. Hautaoikeutta lunastettaessa maksetaan hautainhoitorahastoon nurmenhoitomaksu. Ympyrähaudoissa hautapalkista peritään erillinen maksu. Kukkien osalta haudanhaltija voi tehdä haudanhoitosopimuksen seurakuntayhtymän hautainhoitorahaston kanssa.

- Kortteli 14

Korttelin ympäröi kaksi hautalinjaa, joissa haudan koko on 0,6 x 0,9 m. Haudassa on 12 sijaa, eli 6 sijaa molemmissa kahdessa kerroksessa. Alueen keskellä on kolme hautalinjaa. Näissä haudan koko on 0,7 x 0,6 m ja niissä on 8 sijaa, eli 4 sijaa molemmissa kahdessa kerroksessa. Muistomerkkinä keskialueella on joko pilari, jonka haudanhaltija itse hankkii, tai graniittinen reunakivi, jonka haudanhaltija lunastaa seurakuntayhtymältä. Omainen vastaa muistomerkin nimikaiverruksista. Hautaoikeutta lunastettaessa makse-

taan hautainhoitorahastoon nurmenhoitomaksu. Kukkien osalta haudanhaltija voi tehdä haudanhoitosopimuksen seurakuntayhtymän hautainhoitorahaston kanssa.

- Kortteli 16

Korttelin reunoja ja päätyä ympäröi kolme hautalinjaa, joissa hautojen koko on 0,6 x 0,9 m ja niissä on 12 sijaa, eli 6 sijaa kahdessa kerroksessa. Alueen keskellä on viisi hautalinjaa, joissa haudan koko on 0,7 x 0,6 m ja joissa on 8 sijaa, eli 4 sijaa kahdessa kerroksessa. Muistomerkkinä on joko kevytrakenteinen hautaristi, jonka haudanhaltija itse hankkii, tai graniittinen reunakivi, jonka haudanhaltija lunastaa seurakuntayhtymältä. Omainen vastaa muistomerkin nimikaiverruksista. Hautaoikeutta lunastettaessa maksetaan hautainhoitorahastoon nurmenhoitomaksu. Kukkien osalta haudanhaltija voi tehdä haudanhoitosopimuksen seurakuntayhtymän hautainhoitorahaston kanssa.

- Kortteli 17

Korttelia ympäröi hautalinja, jossa haudan koko on 0,6 x 0,9 m. Haudoissa on 12 sijaa, eli 6 sijaa kahdessa kerroksessa. Hautaoikeutta lunastettaessa maksetaan hautainhoitorahastoon nurmenhoitomaksu. Kukkien osalta haudanhaltija voi tehdä haudanhoitosopimuksen seurakuntayhtymän hautainhoitorahaston kanssa. Alueen keskellä sijaitsee muistolehtoalue, johon voidaan haudata vainajan tuhka joko uurnassa, tai ilman uurnaa. Alueella on yhtenäinen nurmipinta ja hoidosta vastaa seurakuntayhtymä. Omaisilla on mahdollisuus lunastaa seurakuntayhtymältä muistolaatta, joka hankitaan ja kiinnitetään hautausmaan toimesta korttelialueella oleviin muistopylväisiin. Laattoja säilytetään 50 vuotta.

- Kortteli 18

Haudan koko on 0,6 x 0,9 m ja siinä on 12 sijaa, eli 6 sijaa kahdessa kerroksessa. Korttelissa yhdessä hautalinjan osassa on muistomerkkinä graniittinen laattakivi, jonka haudanhaltija lunastaa seurakuntayhtymältä. Omainen vastaa muistomerkin nimikaiverruksista. Hautaoikeutta lunastettaessa maksetaan hautainhoitorahastoon nurmenhoitomaksu. Kukkien osalta haudanhaltija voi tehdä haudanhoitosopimuksen seurakuntayhtymän hautainhoitorahaston kanssa.

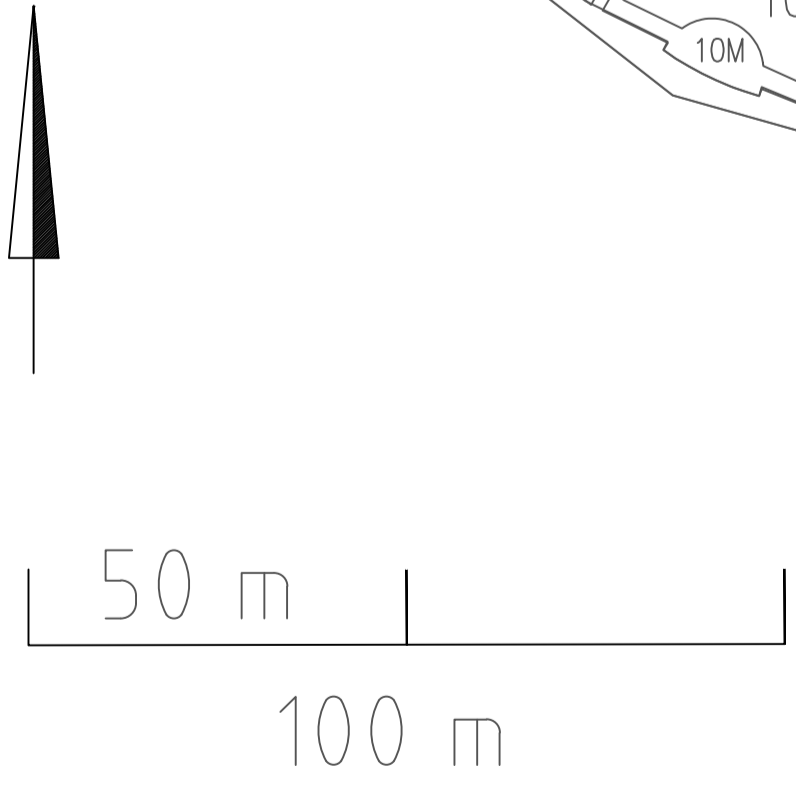
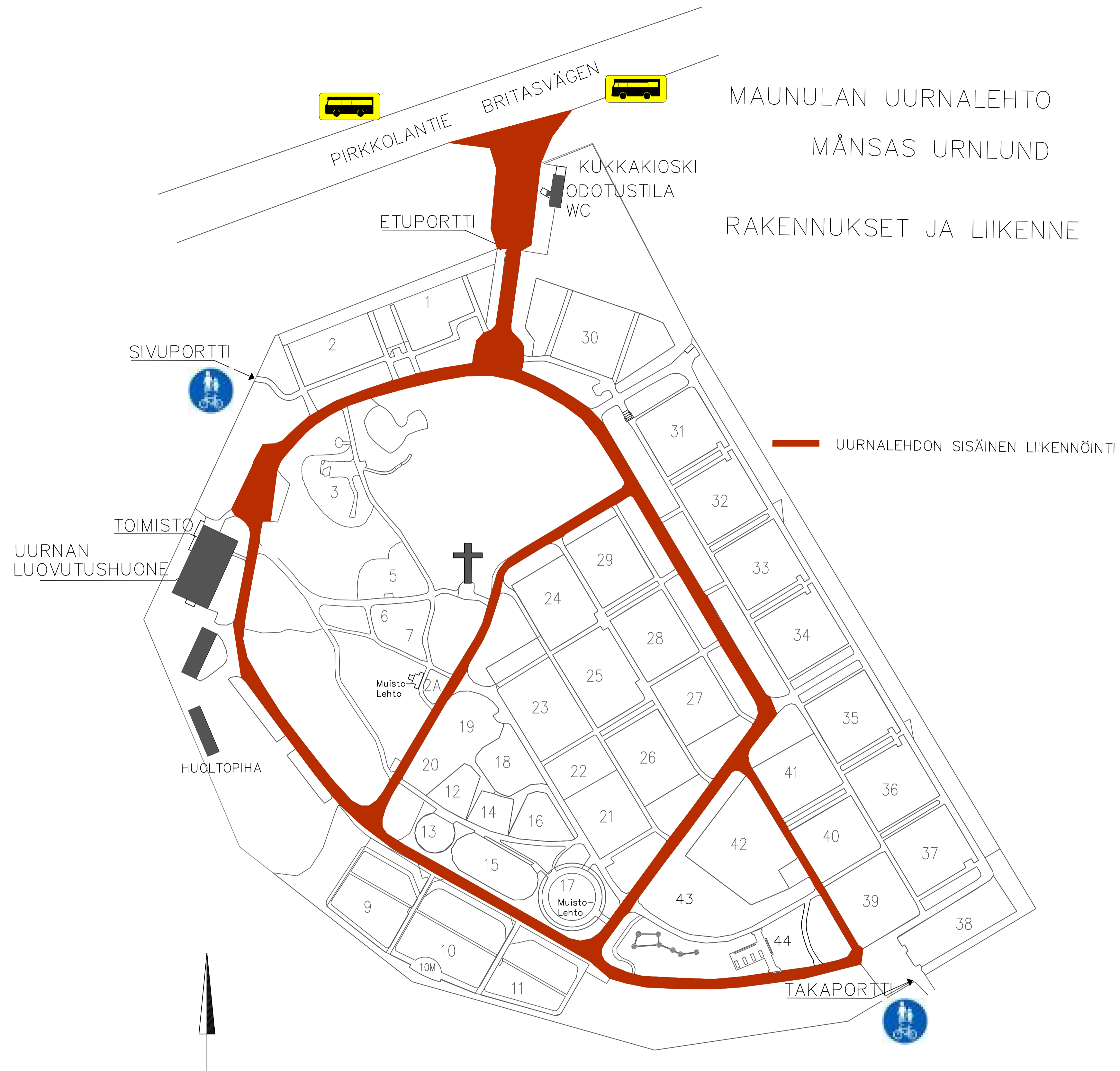
- Korttelit 21-26, 28-29, 31-37 ja 39-41

Haudan koko on 1 x 1 m, ja siinä on 18 Hautaoikeutta lunastettaessa maksetaan hautainhoitorahastoon nurmenhoitomaksu. Kukkien osalta haudanhaltija voi tehdä haudanhoitosopimuksen seurakuntayhtymän hautainhoitorahaston kanssa.

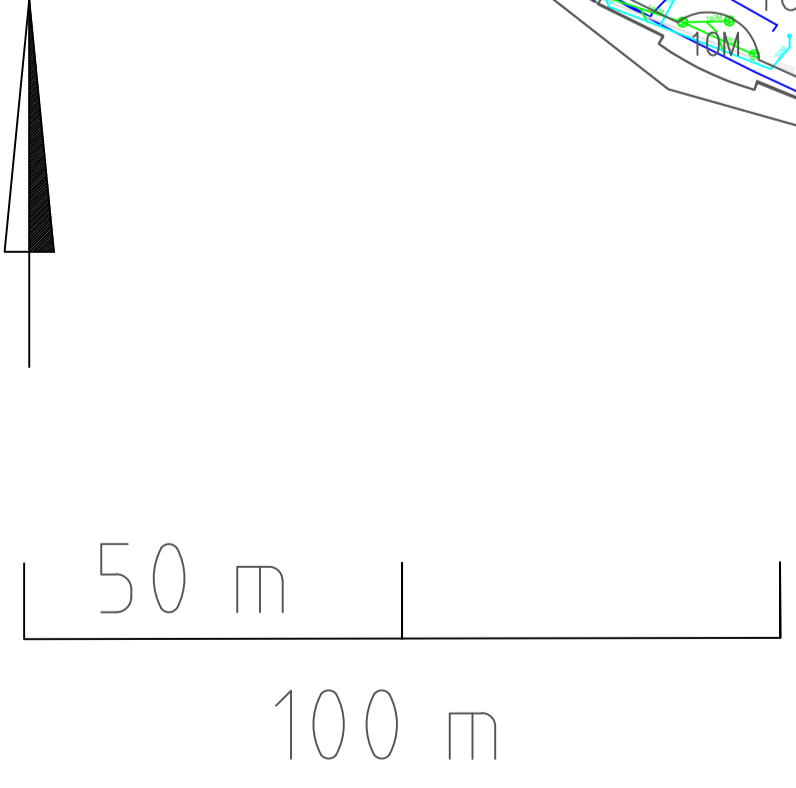
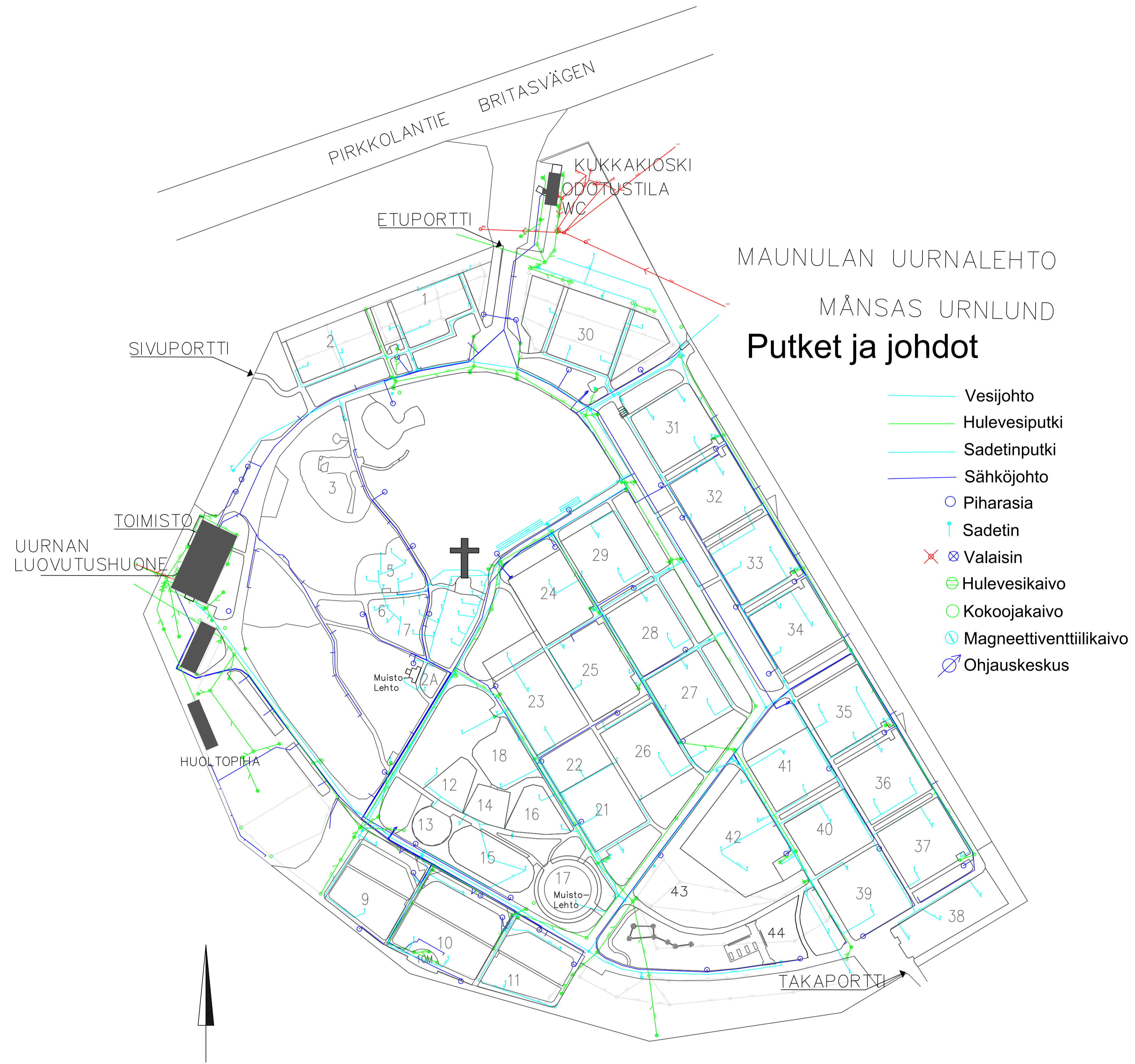
- Korttelit 38 ja 42  
Haudan koko on 0,9 x 0,6 m ja siinä on 12 sijaa, eli 6 sijaa kahdessa kerroksessa. Kortteleissa on yhtenäinen nurmipinta. Hautaoikeutta lunastettaessa maksetaan hautainhoitorahastoon nurmenhoitomaksu. Kukkien osalta haudanhaltija voi tehdä haudanhoitosopimuksen seurakuntayhtymän hautainhoitorahaston kanssa.
- Kortteli 43  
Kortteliin asennetuista palkeista rakentuu seitsemän tähdenmallista kokonaisuutta, joissa jokaisen palkin kärjessä hauta on kooltaan 0,7 x 1 m, ja siinä on 12 sijaa, eli 6 sijaa kahdessa kerroksessa. Palkin sivuilla haudan koko on 0,70 x 0,6 m, ja siinä on 8 sijaa, eli 4 sijaa kahdessa kerroksessa. Korttelissa on yhtenäinen nurmipinta. Hautaoikeutta lunastettaessa maksetaan hautainhoitorahastoon nurmenhoitomaksu ja hautaustoimeen palkkimaksu. Kukkien osalta haudanhaltija voi tehdä haudanhoitosopimuksen seurakuntayhtymän hautainhoitorahaston kanssa.
- Kortteli 44  
Hautakortteli aluspalkeilla, jossa haudan koko on 1 x 0,6 m ja siinä on 6 sijaa. Korttelissa on yhtenäinen nurmipinta. Hautaoikeutta lunastettaessa maksetaan hautainhoitorahastoon nurmenhoitomaksu ja hautaustoimeen palkkimaksu. Kukkien osalta haudanhaltija voi tehdä haudanhoitosopimuksen seurakuntayhtymän hautainhoitorahaston kanssa.
- Muistolehto 44M  
Muistolehto, johon voidaan haudata vainajan tuhka uurnassa tai ilman uurna. Omaiset voivat halutessaan tilata yhteismuistomerkkiin Helsingin seurakuntayhtymän kautta muistolaatan. Laattoja säilytetään 50 vuotta. Alueella on yhtenäinen nurmipinta ja hoidosta vastaa seurakuntayhtymä.

Maunulan urnalehdossa on lisäksi rakentamattomia alueita, joiden tarkempi korttelisuunnitelma ja hautaustapa määritellään silloin, kun alueet otetaan käyttöön.

Tällä käyttösuunnitelmalla kumotaan kaikki Maunulan urnalehdolle aikaisemmin laaditut käyttösuunnitelmat.

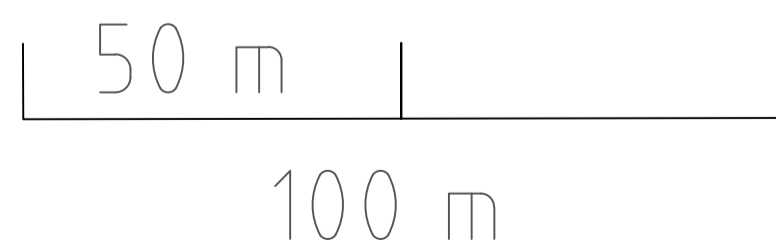
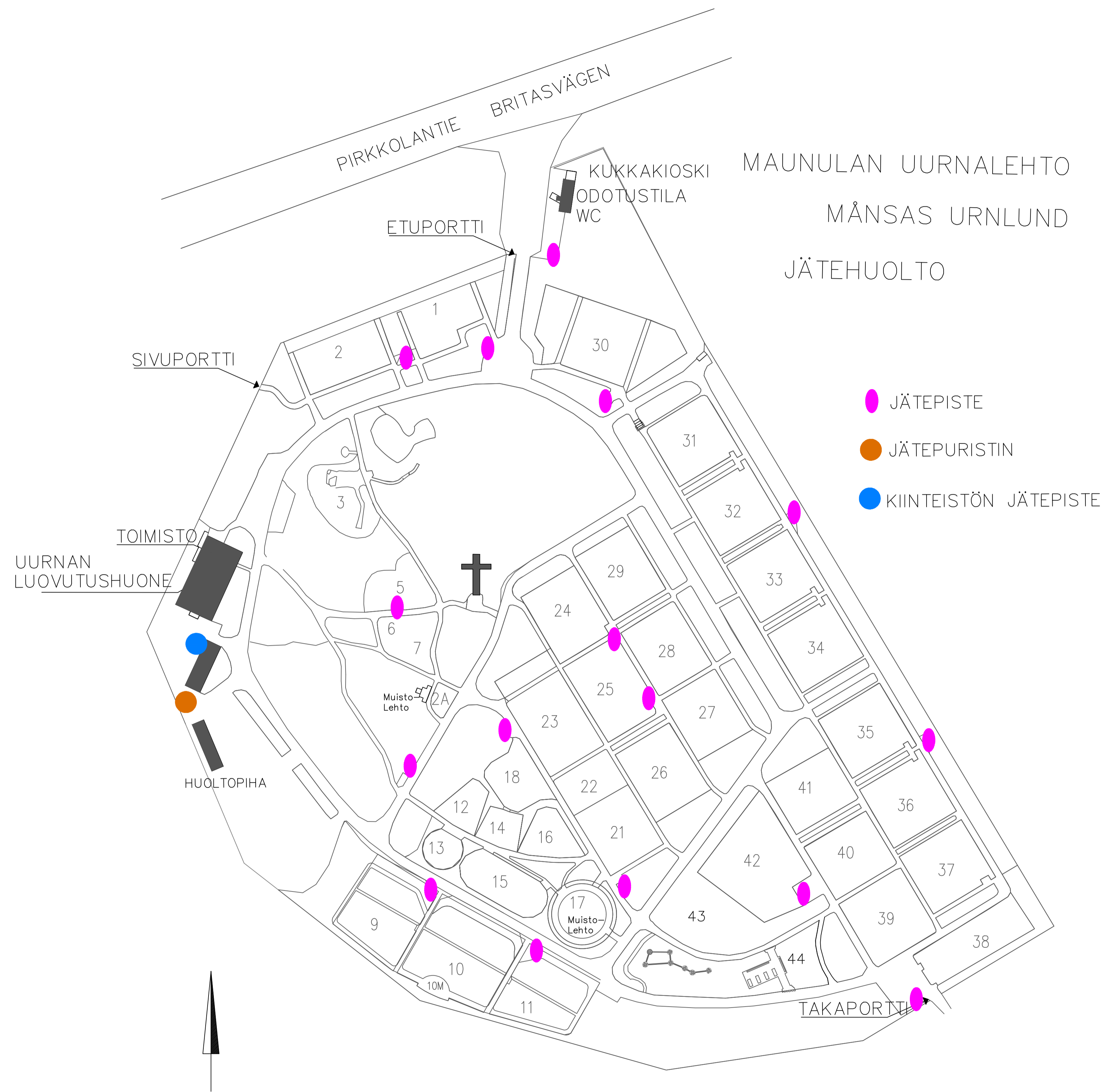


K.Osa	KORTTELI/TILA	TONTTI/RNo	VRANNOIMAISEN MERKINTÖLÄ	00
RAKENNUSOMENPIDE	Ympäristö	PIIRUSTUSLaji	HAUTAUSMAA KAAVA	JUOKS.No 1
RAKENNUSKOHTIEN NIMI JA OSOITE	MAUNULAN UURNALEHTO	PIIRUSTUKSEN SISÄLTÖ	Liikenne ja rakennukset	MITTAKAAVAT 1:500
<b>HELSINGIN SEURAKUNTAYHTYMÄ</b> <b>KIINTEISTÖTOIMISTO</b> <b>3. LINJA 22</b> <b>00530 HELSINKI</b>		SUUNNALLA	TYÖ No	PIIR.No
		PIIRIVYS	YHT.HENK.	MUUTOS
		04.12.2023	Riitta Hanikainen	



K.O.S.A.	KORTTELI/TILA	TONTTI/No	VRANNOMAISEN MERKINTÖJÄ
RAKENNUSOMENPIDE	Ympäristö	00	00
RAKENNUSKOHTEN NIMI JA OSOITE	MAUNULAN UURNALEHTO	PIIRUSTUSLAI	HAUTAUSMAA KAAVA
		PIIRUSTUKSEN SISÄLTÖ	Putket ja johdot
		MITTAKAAVAT	1:500
HELSINGIN SEURAKUNTAYHTYMÄ KIINTEISTÖTOIMISTO 3. LINJA 22 00530 HELSINKI		SUUNN. ALA	TYÖ No
		PIIR.No	MUUTOS
		PÄIVÄYS	YHT.HENK.
		04.12.2023	Riitta Hennikainen





K.O.SA	KORTTELI/TILA	TONTTI/Rno	VRANNOMAISEN MERKINTÖJÄ
			00
RAKENNUSOMENPIDE	Ympäristö	PIIRUSTUSLaji	JUOKS.No
		HAUTAUSMAA KAAVA	1
RAKENNUSKOHTIEN NIMI JA OSOITE	MAUNULAN UURNALEHTO	PIIRUSTUKSEN SISÄLTÖ	MITTAKAAVAT
		JÄTEHUOLTO	1:500
HELSINGIN SEURAKUNTAYHTYMÄ KIINTEISTÖTOIMISTO 3. LINJA 22 00530 HELSINKI		SUUNNALLA	TYÖ No
		PIIR.No	MUUTOS
		PÄIVÄYS	YHT.HENK.
		04.12.2023	Riitta Hannikainen