

HELSINGIN SEURAKUNTAYHTYMÄN ÖSTERSUNDOMIN HAUTAUS- MAAN KÄYTTÖSUUNNITELMA

Hyväksytty Helsingin seurakuntayhtymän yhteisessä kirkkovaltuustossa xx.xx.2024.

1. Yleistä

Östersundomin hautausmaa sijaitsee Helsingin kaupungin keskustasta noin 20 km koilliseen. Hautausmaata rajaavat Kappelintie ja Långörintie. Hautausmaan lähistöllä on Kapellvikenin vesialue. Hautausmaan tarkka perustamisvuosi ei ole tiedossa. Kuitenkin sitä on käytetty hautaamiseen ainakin 1700-luvulta lähtien. Hautausmaa kartoitettiin ja se suunniteltiin vuonna 1933 ja suunnittelijana toimi arkkitehti Bertel Jung. Alue on kokonaispinta-alaltaan 4,8 hehtaaria, josta on hautauskäytössä 2,5 ha ja erillinen kallioinen metsäalue on 2,3 ha. Hautausmaan osoite on Kappelintie 65, 00890 Helsinki. Hautausmaa jakaantuu ns. vanhaan alueeseen, laajennusalueeseen sekä urna-, - ja muistolehtoalueeseen.

Hautausmaan laajennusalueen pääsuunnittelijana toimi Arkkitehtitoimisto Pekka Pitkänen ja se valmistui vuonna 1974. Hautausmaan urna- ja muistolehtoalueen suunnittelijana toimi suunnitteluhortonomi Jarmo Väisänen.

2. Rakennukset

- Kirkkorakennus

Kirkkorakennusta kutsuttiin 1600-luvun jälkipuolella rukoushuoneeksi ja 1700-luvulta alkaen kappeliksi. Silloinen kappelirakennus rakennettiin uudelleen vuonna 1754 ja sen suunnittelija ei ole tiedossa. Kappeli peruskorjattiin 1895. Tällöin suunnittelijoina toimivat arkkitehdit Svante Magnus Schjerfbeck ja Allan Schulman. Kappeli sai keskuslämmityksen vuonna 1912, sähkövalot asennettiin vuonna 1948, urut hankittiin vuonna 1969 ja kappeli maalattiin sisältä vuonna 2003, jolloin kappelin nimi muuttui Östersundomin kirkoksi. Rakennus sijaitsee hautausmaan pohjoisosassa. Rakennuksessa on kirkkotila, saarnastuoli, soittokellot, parvi, sakaristo, odotustila ja yleisö-wc. Kirkkorakennus, kirkkopiha sekä sen ja hautausmaan portti ja kivimuurinen aita on suojeltu Kirkkolain 14 luvun 5 §:n mukaisesti ilman erillistä suojelupäätöstä. Kirkossa otettiin käyttöön maalämpö vuonna 2022.

- Hautausmaan toimisto ja sosiaalitila

Hautausmaan toimisto ja henkilökunnan sosiaalitila sijaitsevat hautausmaan rajamuurin ulkopuolella sen lounaispuolella olevalla kiinteistöllä, jossa on oma tontti ja vuonna 1936 rakennettu puinen omakotitalo nimeltään Mäntyniemi. Kiinteistöllä on autotalli, varastotiloja, pesutiloja, pukeutumistilat, keittiö, wc ja ulkosauna. Kiinteistön osoite on Långörintie 3 00890 Helsinki. Lisäksi Östersundomin hautausmaan asioita hoidetaan hautausmaiden yhteisessä asiakaspalvelussa.

- Varastorakennus

Hautausmaan itäosassa on vuonna 2004 rakennettu puinen varastorakennus, jonka on suunnitellut rakennusarkkitehti Jarmo Siven.

3. Kasteluverkosto

Hautausmaalla on kastelujärjestelmä. Vesipisteitä kasteluvettä varten on vähintään jokaisessa hautakorttelissa. Vettä on ainoastaan kasvukaudella. Kasteluvesi tulee kokonaisuudessa hautausmaan omasta kaivosta. Käyttövesi tulee HSY:n vesijohtoverkostosta.

4. Kuivatus

Hautausmaan käytäväverkostossa on kattava hulevesijärjestelmä.

5. Aidat

Hautausmaata ympäröi osin kivimuuri ja osin hautausmaa on rajattu kasviaidalla.

6. Tiet ja paikoitusalueet

Hautausmaan luoteispuolella kirkon välittömässä läheisyydessä on asiakaspaikoitusalue. Ajoneuvoliikenteessä on huomioitava, ettei kaikkien käytävien rakenne kestä painavien ajoneuvojen aiheuttamaa räsitusta. Hautausmaan sisällä ajoneuvoliikenne on kielletty, vain huoltoajo on sallittua.

7. Valaistus ja aluesähkö

Hautausmaan pääkäytävät on valaistu. Lisäksi rakennusten ympäristössä on valaistus. Hautausmaalla on kattava aluesähköjärjestelmä.

8. Jätehuolto

Hautausmaan jätehuollossa noudatetaan kunnan jätehuoltomääräyksiä. Hautausmaalla kävijöitä varten alueella on jättepisteitä, joissa voi kattavasti lajitella kaikki hautausmaalta tulevat jätelajit.

9. Hautausmaan kasvillisuus

Hautausmaan vanhalla alueella on havu- ja lehtipuita. Laajennusalueella ja uurnasekä muistolehtoalueella on pensas-, ja havukasvi-istutuksia. Hautausmaan puustoa ja pensaita uusitaan maltillisesti ja pyritään mahdollisuuksien mukaan uusimaan samoilla kasvilajeilla.

10. Yleiset muistomerkit ja taideteokset

- af Enehjelmin hautakappeli

Kirkon eteläpuolella hautausmaa-alueella on rapattu pieni rakennus, joka on toiminut hautakappelina. Rakennuksen perustamisvuosi ja suunnittelija eivät ole tiedossa.

- Sankarihauta-alueen muistomerkki, suunnittelija arkkitehti Ole Cronstedt vuonna 1954
- Muistokivi, suunnittelija ylipuutarhuri Raimo Laurasvaara vuonna 2009 (muistolehto M1)

11. Hautakorttelit

Hautakorttelit ovat erilaisia hautaustavan, haudan koon ja syvyyden, haudan hoitojen, reunakivien ja hallinta-ajan suhteen. Tällä hetkellä uuden haudan hallinta-aika on 25 vuotta ja sitä on mahdollisuus jatkaa. Hauta oikeus voi kuitenkin olla kerrallaan voimassa enintään 25 vuotta.

Alun perin arkkuhautaukseen suunniteltuun kortteliin voi haudata myös uurnassa, mutta uurnahautoihin ei voi haudata arkussa.

Kaikista arkkuhautakortteleista on mahdollista luovuttaa palautuneita hautoja myös tuhkahautauskäyttöön. Palautuneita hautoja luovutetaan voimassa olevan hautaustoimen ohjesäännön mukaisesti. Uudelleen luovutetuissa haudoissa hallinta-aika on aina määräaikainen 25 vuotta.

Vanha alue

- Korttelit 1, 2, 3

Kortteli on tarkoitettu arkkuhautaukseen. Korttelissa voidaan haudata vain yhteen kerrokseen. Hautojen leveydet vaihtelevat 1 – 8 m välillä ja niiden pituus on 2,0 m. Kortteleissa on myös hautoja, joissa on ainainen hallinta oikeus. Kortteliin voi asentaa haudalle reunakivet ja omaisilla on myös mahdollisuus luopua reunakivistä Helsingin seurakuntayhtymän luvalla. Reunakivien jälkiasentaminen haudoille on kiellettyä niillä haudoilla, joilla reunakiviä ei ole alun perin ollut.

- Kortteli S1

Sankarivainajakortteli, jossa arkkuhautaus on tehty kahteen kerrokseen. Korttelin hoidosta vastaa seurakuntayhtymä. Korttelissa on yhtenäinen nurmipinta. Alueen muistomerkkeineen on suunnitellut arkkitehti Ole Cronstedt vuonna 1954. Alue sijaitsee kirkon läheisyydessä lounaaseen kirkosta.

Laajennusalue

- Kortteli U1

Kortteli on tarkoitettu tuhkahautaukseen. Haudan koko on 1 m x 1 m ja siinä on 9 sijaa. Korttelissa on yhtenäinen nurmipinta. Korttelissa ei ole hautapalkkia. Reunakiviä ei sallita.

- Kortteli U3

Kortteli on tarkoitettu tuhkahautaukseen. Haudan koko on 0,9 m x 0,6 m ja siinä on 6 sijaa. Korttelissa on yhtenäinen nurmipinta ja hautapalkit. Reunakiviä ei sallita.

- Kortteli 5

Kortteli on tarkoitettu arkkuhautaukseen ja siinä on yhtenäinen nurmipinta. Korttelissa voidaan haudata kahteen kerrokseen. Reunakiviä ei sallita. Hautojen leveydet vaihtelevat 1,2- 2,4 m välillä, pituus on 2,2 m. Korttelissa ei ole hautapalkkia. Reunakiviä ei sallita.

- Korttelit 4 ja 6

Korttelit on tarkoitettu arkkuhautaukseen ja niissä on yhtenäinen nurmipinta. Kortteleissa voidaan haudata kahteen kerrokseen, lukuun ottamatta mahdollisesti eräitä korttelin osia, joissa hautaussyvyys selviää tarkempien tutkimusten perusteella. Reunakiviä ei sallita. Korttelissa on seurakuntayhtymän asentamat palkit hautakiviä varten, joten erillistä pohjakiveä ei tarvita. Hautojen leveys on 1 m ja pituus on 2,2 m.

- Muistolehto M1

Alueella on yhtenäinen nurmipinta, jonka hoidosta vastaa seurakuntayhtymä. Muistolehtoon voidaan haudata tuhka- tai tuhkaurna yhteen kerrokseen. Yksittäisiä hautapaikkoja ei merkitä alueelle. Kynttilät voidaan asettaa muistokiven eteen. Nurmikentälle ei saa istuttaa kukkia, eikä viedä lyhtyjä tai kynttilöitä. Alueen siisteydestä vastaa seurakuntayhtymä. Omaisella on mahdollista tilata hautausmaan ylläpitäjältä nimilaatta 4cm*9cm omalla kustannuksellaan. Laatan asennuksesta vastaa seurakuntayhtymä. Nimilaattaa säilytetään 50 vuotta.

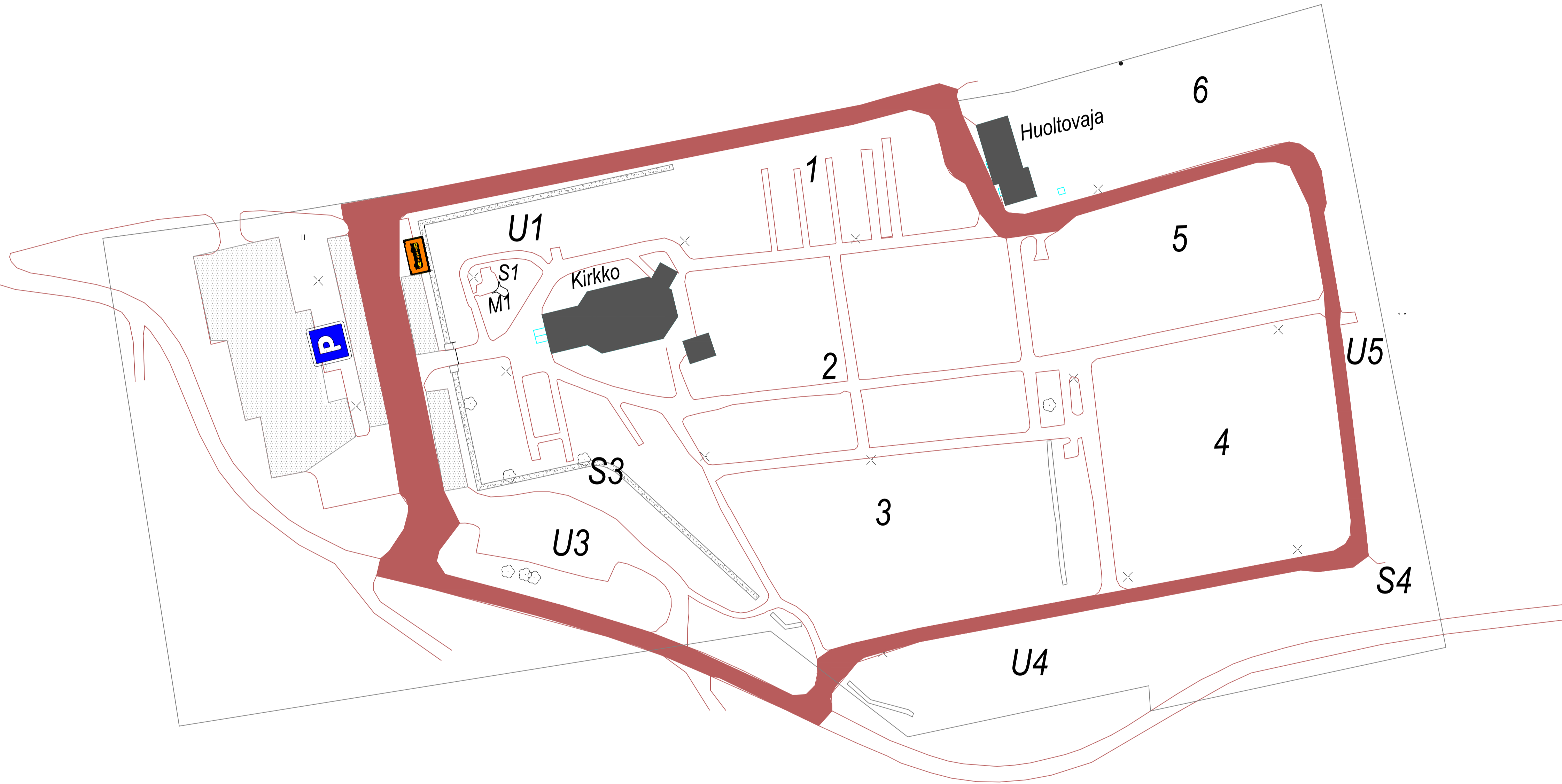
Vielä rakentamattomat urna ja muistolehtoalueet M2, M3, M4, M5

Alueet ovat tarkoitettu tuhkahautaukseen ja ne sijaitsevat eri puolilla hautausmaata. Haudan leveys urnahautoilla on 0,9 m ja pituus 0,6 m ja haudassa on 6 sijaa. Hautaan voidaan haudata urna tai tuhka. Haudan hallinta-aika on 25 vuotta ja sitä on mahdollisuus jatkaa. Hautaoikeus voi kuitenkin olla kerrallaan voimassa enintään 25 vuotta. Reunakiviä ei sallita. Kortteleissa on seurakuntayhtymän asentamat palkit hautakiviä varten, joten erillistä pohjakiveä ei tarvita. Korttelissa on yhtenäinen nurmipinta. Haudan hoidosta vastaa haudanhaltija. Haudanhaltija voi tehdä haudanhoitosopimuksen seurakuntayhtymän hautainhoitorahaston kanssa.

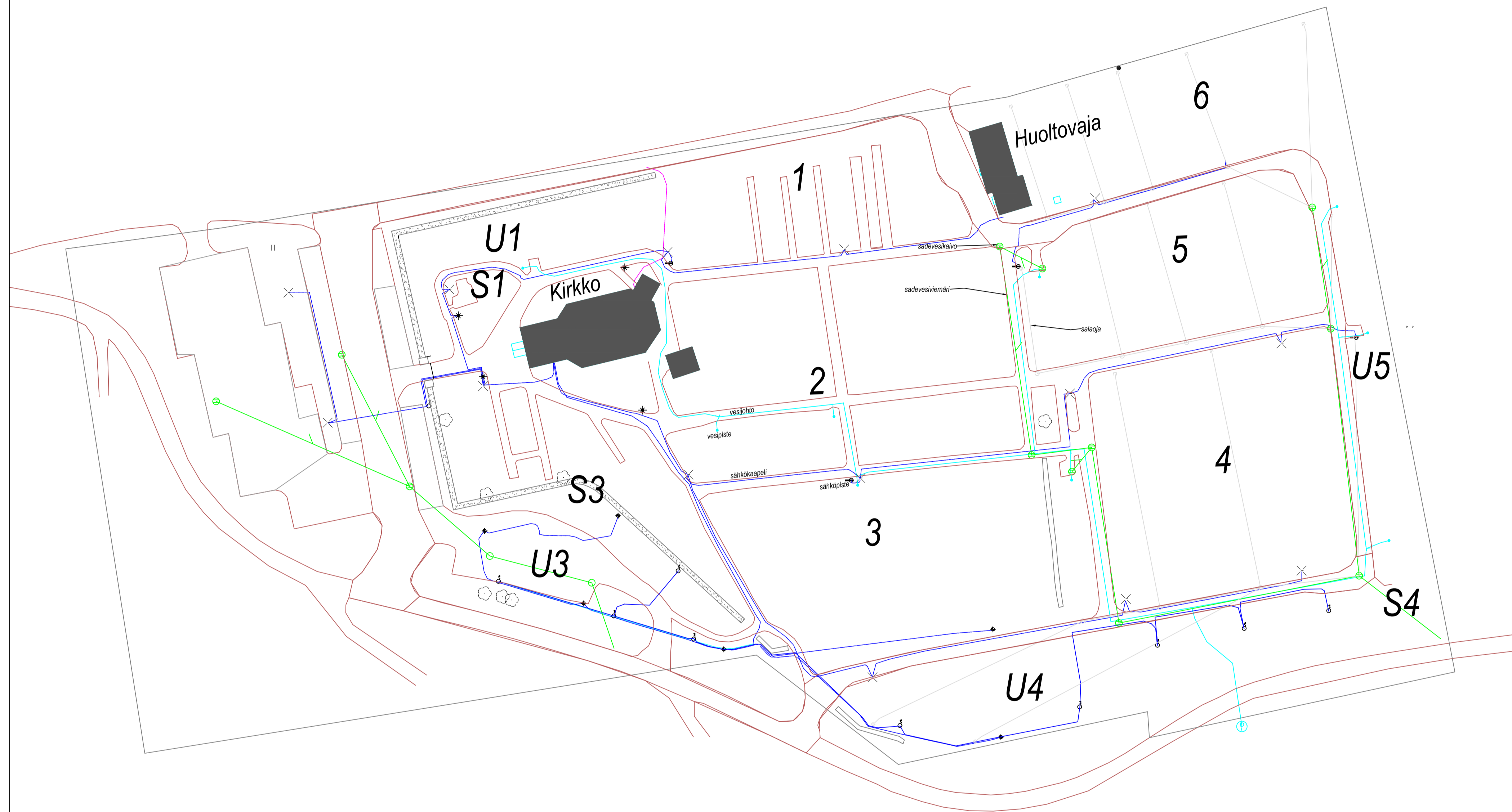
Muistolehdoissa haudan leveys on 0,9 m ja pituus 0,9 m ja haudassa on 9 sijaa. Hautaan voidaan haudata urna tai tuhka. Alueella on yhtenäinen nurmipinta ja hoidosta vastaa seurakuntayhtymä. Haudalle ei saa hallintaoikeut-

ta. Hautauksen yhteydessä omaisilla on mahdollisuus lunastaa vainajalle muistolaatta, joka hankitaan ja kiinnitetään kortteleissa oleviin luonnonkiviin hautausmaan toimesta. Laattoja säilytetään 50 vuotta.

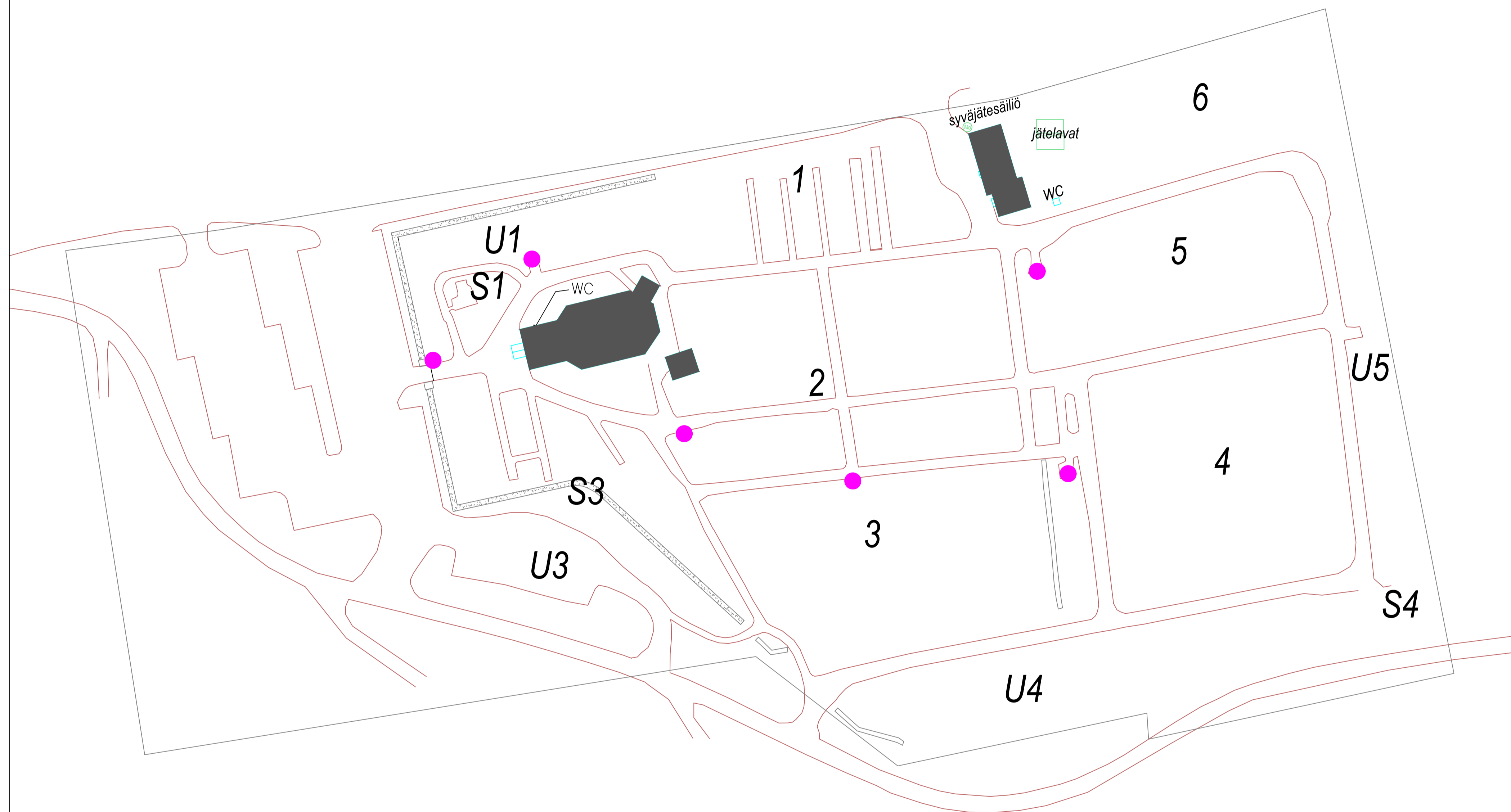
Tämä käyttösuunnitelma kumoaa kaikki Östersundomin hautausmaasta aikaisemmin laaditut käyttösuunnitelmat.



K.O.S.A.	KORTTELI/TILA	TONTTI/Rno	VRANNOMAISEN MERKINTÖJÄ
RAKENNUSLOMPPUE	00		00
Ympäristö	PIIRUSTUSLaji	JUOKS.No	1
	Hautausmaa kaava		
RAKENNUSKOHTIEN NIMI JA OSOITE	PIIRUSTUKSEN SISÄLTÖ	MITTAKAAVAT	1:500
Östersundomin hautausmaa	Liikenne ja rakennukset		
Kappelintie 65	.		
	.		
	SUUNNITTELU	TYÖ No	PIIR.No
HELSINGIN SEURAKUNTAYHTYMÄ			MUUTOS
KIINTEISTÖTOIMISTO			
3. LINJA 22			
00530 HELSINKI			
	PÄIVÄYS	YHT.HENK.	
	18.03.2024	Matti Mäkinen	



K.OSA	KORTTELI/TILA	TONTTI/RNo	VIRANNOMAISEN MERKINTÖJÄ	
RAKENNUSOIMENPIDE			PIIRUSTUSLaji	JUOKS.No
			hautausmaakaava	1
RAKENNUSKOHTEEEN NIMI JA OSOITE			PIIRUSTUKSEN SISÄLTÖ	MITTAKAAVAT
ÖSTERSUNDOMIN HAUTAUSMAA			putket ja johdot	1:500
Kappelintie 65				
00940 Helsinki				
HELSINGIN SEURAKUNTAYHTYMÄ KIINTEISTÖTOIMISTO 3. LINJA 22 00530 HELSINKI			SUUN.ALAI	TYÖ No
			PIIR.No	MUUTOS
			PÄIVÄYS	YHT.HENK.
			02.10.2012	Matti Mäkinen



● jätepiste
sisältää sekajäte ja biojäteastiat

K.O.SA	KORTTELI/TILA	TONTTI/No	VRANNOMAISEN MERKINTÖJÄ
RAKENNUSLOMPPU			PIIRUSTUSLAI hautausmaakaava
			JUOKS.No 1
RAKENNUSKOHTIEN NIMI JA OSOITE			PIIRUSTUKSEN SISÄLTÖ MITTAKAAVAT
ÖSTERSUNDOMIN HAUTAUSMAA			JÄTEHUOLTO 1:500
Kappelintie 65			Yleisö WC: t
00940 Helsinki			
HELSINGIN SEURAKUNTAYHTYMÄ	SUUNNALLA	TYÖ No	PIIR.No
KIINTEISTÖTOIMISTO			MUUTOS
3. LINJA 22			
00530 HELSINKI			
	PÄIVÄYS	YHT.HENK.	
	02.10.2012	Matti Mäkinen	