

HELSINGIN SEURAKUNTAYHTYMÄN KULOSAAREN HAUTAUSMAAN KÄYTTÖSUUNNITELMA

Hyväksytty Helsingin seurakuntayhtymän yhteisessä kirkkovaltuustossa xx.xx.2024.

1. Yleistä

Kulosaaren hautausmaa sijaitsee Helsingin kaupungin keskustasta noin 7 km koilliseen. Hautausmaa sijaitsee Leposaari-nimisessä saarella Vanhankaupungin lähellä, saarta ympäröi Vanhankaupunginselkä. Hautausmaa on perustettu vuonna 1927 ja on kokonaispinta-alaltaan 2,1 hehtaaria. Tästä 1,2 hehtaaria on hautauskäytössä. Hautausmaan osoite on Leposaarentie 5, 00570 Helsinki.

2. Rakennukset

- Kappelirakennus

Kappelirakennus on valmistunut vuonna 1927 ja sen on suunnitellut arkkitehti Armas Lindgren. Rakennus sijaitsee hautausmaan pohjoisosassa. Rakennuksessa on yläkerrassa siunauskappeli, alakerrassa sijaitsee sakasti/toimistotila ja henkilökunnan tauko- sekä sosiaalilat.

- Varastorakennukset

Hautausmaan luoteiskulmassa sijaitsee kaksi vuonna 2005 rakennettua varastorakennusta. Rakennuksissa varastoidaan hautausmaan hoitoon tarvittavia koneita, laitteita, työkaluja ja materiaaleja.

3. Kasteluverkosto

Hautausmaalla on kattava automaattinen kastelujärjestelmä. Vesipisteitä kasteluvettä varten on järjestetty riittävästi. Järjestelmissä on vettä ainoastaan kasvukaudella. Kastelujärjestelmä on liitetty kaupungin vesijohtoverkoston.

4. Kuivatus

Hautausmaata ei ole salaojitettu, eikä käytäväverkostossa ole hulevesijärjestelmää.

5. Aidat

Hautausmaata ympäröi teräsrakenteinen aita.

6. Tiet ja paikoitusalueet

Hautausmaalla on ajoneuvoliikenne kielletty, ainoastaan välttämätön huoltoajo on sallittu. Portin edustalla olevalle käänköpaikalla on pysäköintitilaa 6-8 autolle, lähin yleinen pysäköintialue on 500 m:n päässä Kulosaaren puistotien varrella. Ajoneuvoliikenteessä on huomioitava, ettei kaikkien käytävien leveys riitä eikä rakenne kestä ajoneuvojen aiheuttamaa räsitusta. Hautakortteleiden sisällä ajoneuvoliikenne on kielletty.

7. Valaistus ja aluesähkö

Hautausmaan pääkäytävä ja sisäänajoväylä on valaistu. Lisäksi rakennusten ympäristössä on valaistus. Hautausmaalla on kattava aluesähköjärjestelmä.

8. Jätehuolto

Hautausmaan jätehuollossa noudatetaan kunnan jätehuoltomääräyksiä ja omassa toiminnassa lajittelu on kattavaa. Hautausmaalla kävijöitä varten on seka-, bio-, metalli- ja energiajätteen lajittelupisteet.

9. Hautausmaan kasvillisuus

Hautausmaalla kasvaa luontaisia ja istutettuja havu- ja lehtipuita. Useita hautakortteleja on rajattu leikattavilla pensasaidoilla tai vapaasti kasvavilla aidanteilla. Hautausmaan aidan ulkopuolinen ranta-alue hoidetaan puistometsänä, valtaosa lajistosta on luontaisia. Hautausmaan puustoa ja pensaita uusitaan maltillisesti ja pyritään mahdollisuuksien mukaan uusimaan samoilla kasvilajeilla.

10. Yleiset muistomerkit ja taideteokset

- Pro Patria -muistomerkki, suunnittelija arkkitehti Arne Helander, muistomerkin reliefi, kuvanveistäjä Ben Renwall
- Menneiden sukupolvien ja muualla lepäävien muistolle -muistokivi

11. Hautakorttelit

Hautakorttelit ovat erilaisia hautautavan, haudan koon ja syvyyden, haudan hoitojen, reunakivien ja hallinta-ajan suhteen. Tällä hetkellä uuden haudan hallinta-aika on 25 vuotta ja sitä on mahdollisuus jatkaa. Hautaoikeus voi kuitenkin olla kerrallaan voimassa enintään 25 vuotta.

Alun perin arkkuhautaukseen suunniteltuun kortteliin voi haudata myös uurnassa, mutta uurnahautoihin ei voi haudata arkussa.

Kaikista arkkuhautakortteleista on mahdollista luovuttaa palautuneita hautoja myös tuhkahautauskäyttöön. Palautuneita hautoja luovutetaan voimassa olevan hautaustoimen ohjesäännön mukaisesti. Uudelleen luovutetuissa haudoissa hallinta-aika on aina määräaikainen 25 vuotta.

Haudan hoidosta vastaa haudanhaltija. Haudanhaltija voi tehdä haudanhoidtosopimuksen seurakuntayhtymän hautainhoitorahaston kanssa. Mikäli seurakuntayhtymä vastaa koko korttelin pinnanhoidosta, on asiasta mainittu erikseen kyseisen korttelin kohdalla. Tällöin hautaoikeutta lunastettaessa maksetaan haudanhoitorahastoon nurmenhoitomaksu.

- Kortteli 2

Kortteli on tarkoitettu arkkuhautaukseen ja tuhkahautaukseen. Korttelissa voidaan haudata yhteen kerrokseen. Ainoan arkkuhaudan leveys on 4 m ja pituus on 4 m, tässä haudassa on ainainen hallintaoikeus. Tuhkahautoissa

hallinta-aika on 25 vuotta ja sitä on mahdollisuus jatkaa. Korttelissa olevalla arkkuhaudalla on reunakivet, muu osa on yhtenäisellä nurmipinnalla.

- Korttelit 3 - 6

Kortteli on tarkoitettu arkkuhautaukseen. Korttelissa voidaan haudata yhteen kerrokseen. Hautojen leveydet vaihtelevat 1 m – 8 m välillä, ja pituudet 2 m – 3 m välillä. Haudassa on ainainen hallintaoikeus. Kortteliin voi asentaa haudalle reunakivet omaisten näin halutessa.

- Kortteli 7

Kortteli on tarkoitettu arkkuhautaukseen ja tuhkahautaukseen. Korttelissa voidaan haudata yhteen kerrokseen. Arkkuhautojen leveydet vaihtelevat 1 m – 3,6 m välillä, pituus on 2,5 m. Uurnahautojen koko on 1 m x 1,2 m ja siinä on 12 sijaa sekä 0,6 m x 1 m ja siinä on 6 sijaa. Haudoissa on ainainen hallintaoikeus. Kortteliin voi asentaa haudalle reunakivet omaisten näin halutessa. Korttelissa on 22 sankarihautaa, jossa arkkuhautaus on tehty yhteen kerrokseen. Sankarihautojen hoidosta vastaa seurakuntayhtymä. Sankarihautojen alueella on yhtenäinen nurmipinta.

Sankarihautoihin on haudattu talvi- ja jatkosodassa kaatuneita. Alueella on kuuden taisteluissa kadonneen muistomerkki. Sankarihauta-alueen sekä muistomerkin on suunnitellut arkkitehti Arne Helander. Muistomerkin reliefin on tehnyt kulosaarelainen kuvanveistäjä Ben Renvall.

- Kortteli 9

Kortteli on tarkoitettu arkkuhautaukseen ja siinä on yhtenäinen nurmipinta. Korttelissa voidaan haudata yhteen kerrokseen. Haudan leveydet vaihtelevat 1 m – 8 m välillä ja pituudet 2 m – 2,5 m välillä. Haudan hallinta-aika on ollut alun perin 50 vuotta.

- Kortteli 10A

Kortteli on tarkoitettu tuhkahautaukseen. Haudan koko on 1 m x 1 m ja siinä on 9 sijaa. Hautojen hallinta-aika on ollut alun perin 50 vuotta. Korttelissa on yhtenäinen nurmipinta.

- Kortteli 12

Kortteli on tarkoitettu arkkuhautaukseen ja tuhkahautaukseen. Korttelissa voidaan haudata yhteen kerrokseen. Hautojen leveydet vaihtelevat 1 – 4,9 m välillä, pituus on 2,5 m. Uurnahaudan koko on 1 m x 1 m ja siinä on 9 sijaa. Osassa hautoja on ainainen hallintaoikeus. Korttelissa on yhtenäinen nurmipinta.

- Kortteli 14

Kortteli on tarkoitettu arkkuhautaukseen ja siinä on yhtenäinen nurmipinta. Korttelissa voidaan haudata yhteen kerrokseen. Haudan leveys on 1 m, pituus on 2,5 m.

- Kortteli 15

Kortteli on tarkoitettu arkkuhautaukseen. Korttelissa voidaan haudata yhteen kerrokseen. Arkkuhautojen leveydet vaihtelevat 1 – 2,15 m välillä, pituus on 2,5 m. Osassa hautoja on ainainen hallintaoikeus. Korttelissa on yhtenäinen nurmipinta. Haudan hoidosta vastaa haudanhaltija. Haudanhaltija voi tehdä haudanhoitosopimuksen seurakuntayhtymän hautainhoitorahaston kanssa.

- Kortteli 15X

Muistolehtokortteli, johon haudataan ainoastaan vainajan tuhka. Alueella on yhtenäinen nurmipinta ja hoidosta vastaa seurakuntayhtymä. Hautauksen yhteydessä omaisilla on mahdollisuus lunastaa vainajalle muistolaatta, joka hankitaan ja kiinnitetään korttelin vieressä sijaitsevaan telineeseen hautausmaan toimesta. Muistolaattaa säilytetään 50 vuotta hautauksesta.

- Kortteli 16

Kortteli on tarkoitettu arkkuhautaukseen ja siinä on yhtenäinen nurmipinta. Korttelissa voidaan haudata yhteen kerrokseen. Hautojen leveys on 1- 2 m, pituus on 2,5 m. Haudan hallinta-aika on ollut alun perin 50 vuotta.

- Kortteli 16A

Kortteli on tarkoitettu tuhkahautaukseen. Haudan koko on 1 m x 1 m ja siinä on 9 sijaa. Haudan hallinta-aika on ollut alun perin 50 vuotta. Korttelissa on yhtenäinen nurmipinta.

- Kortteli 17

Kortteli on tarkoitettu arkkuhautaukseen ja tuhkahautaukseen. Korttelissa voidaan haudata yhteen kerrokseen. Hautojen leveydet vaihtelevat 1 – 4,9 m välillä, pituus on 2,5 m. Uurnahautojen koko on 1 m x 1 m ja niissä on 9 sijaa. Osassa hautoja on ainainen hallintaoikeus. Korttelissa on yhtenäinen nurmipinta.

- Kortteli 17X

Muistolehtokortteli, johon haudataan ainoastaan vainajan tuhka. Alueella on yhtenäinen nurmipinta ja hoidosta vastaa seurakuntayhtymä. Hautauksen yhteydessä omaisilla on mahdollisuus lunastaa vainajalle muistolaatta, joka

hankitaan ja kiinnitetään korttelin vieressä sijaitsevaan telineeseen hautausmaan toimesta. Muistolaattaa säilytetään 50 vuotta hautauksesta.

- Kortteli 18

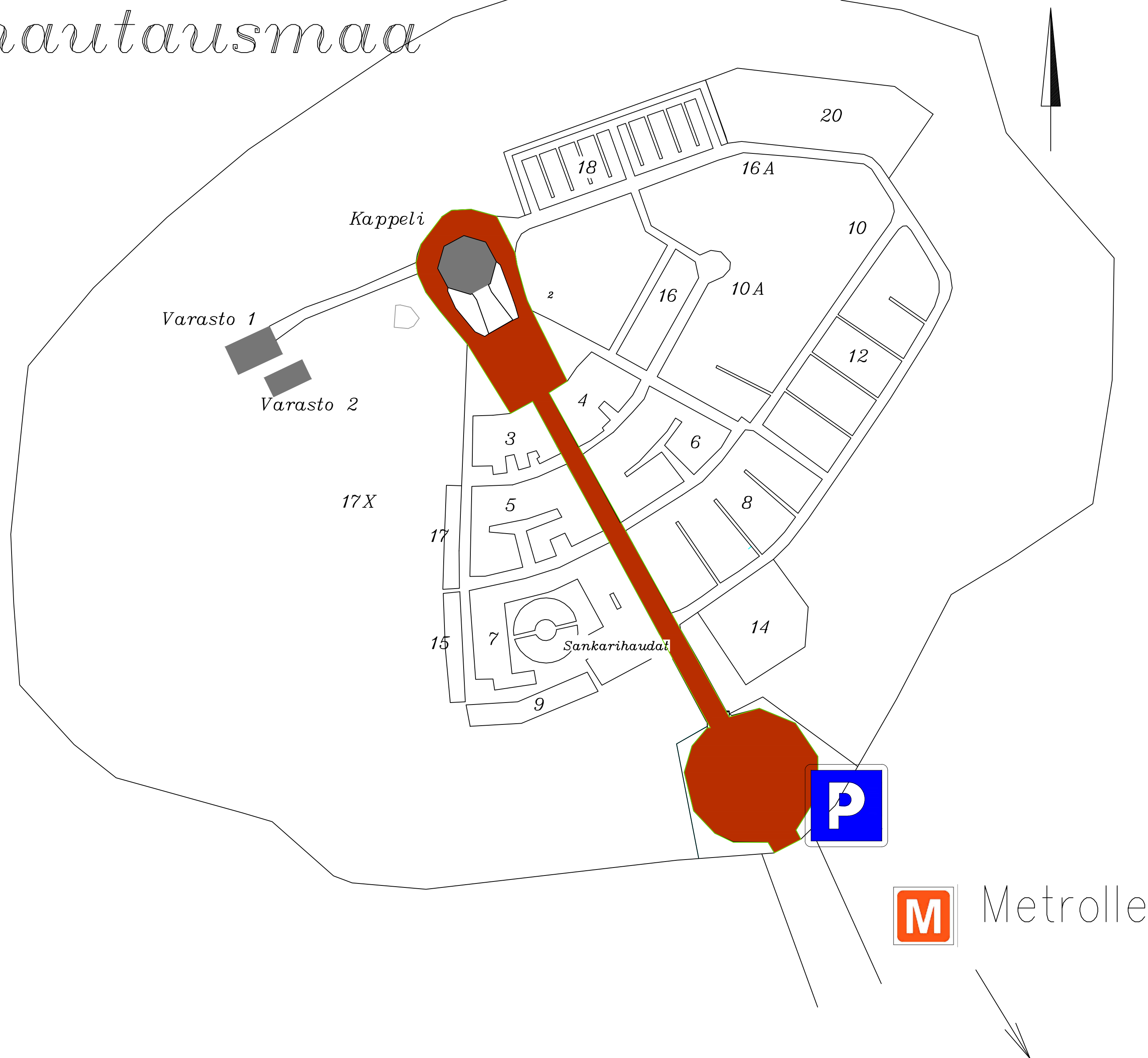
Kortteli on tarkoitettu tuhkahautaukseen. Haudan koko on 1 m x 1 m ja siinä on 9 sijaa. Korttelissa on yhtenäinen nurmipinta.

- Kortteli 20

Kortteli on tarkoitettu arkkuhautaukseen. Korttelissa voidaan haudata yhteen kerrokseen. Arkkuhautojen leveydet vaihtelevat 1 – 2 m välillä, pituus on 2,5 m. Korttelissa on yhtenäinen nurmipinta.

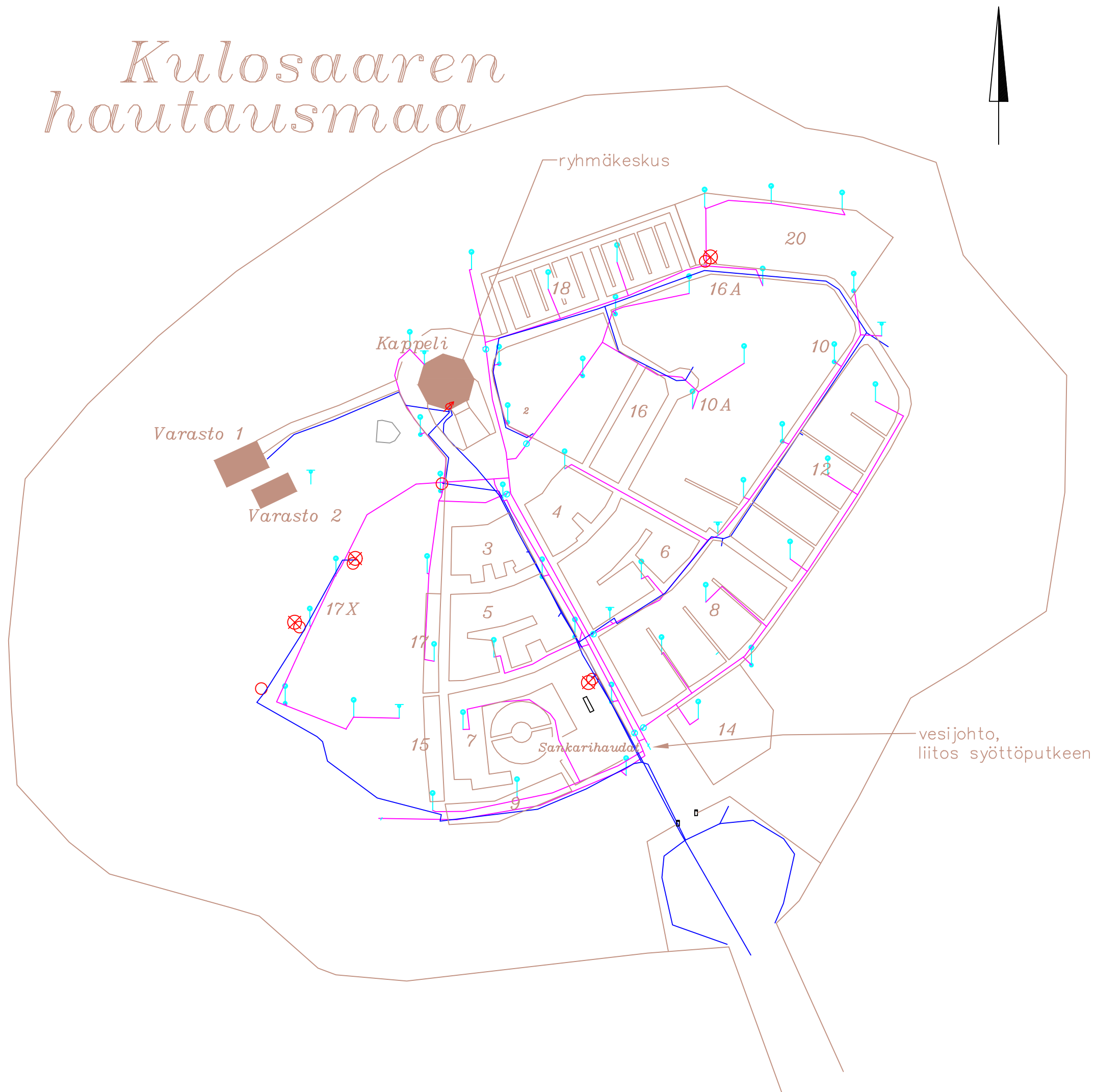
Tällä käyttösuunnitelmalla kumotaan kaikki Kulosaaren hautausmaalle aikaisemmin laaditut käyttösuunnitelmat.

Kulosaaren hautausmaa



K.O.S.A.	KORTTELI/ALA	TONTTI/RNo	VIHANNOMISEN MERKINTÖIDÄ
RAKENNUSLOMAKIRJE			PIIRUSTUSLAJI hautausmaakaava
RAKENNUSKOHTIEN NIMI JA OSOITE			PIIRUSTUKSEN SISÄLTÖ Liikenne ja Rakennukset Hautakorttelit
KULOSAAREN HAUTAUSMAA Leposaarentie 00570 Helsinki			JAOKSNo 1 MITTAKAAVAT 1:500
HELSINGIN SEURAKUNTAYHTYMÄ KIINTEISTÖTOIMISTO 3. LINJA 22 00530 HELSINKI	SUUNNITTELIJA	TYÖ No	PIIR.No
	PIIR.NO	YHT.HENK.	MUUTOS
	05.12.2023	Petri Mattila	

Kulosaaren hautausmaa



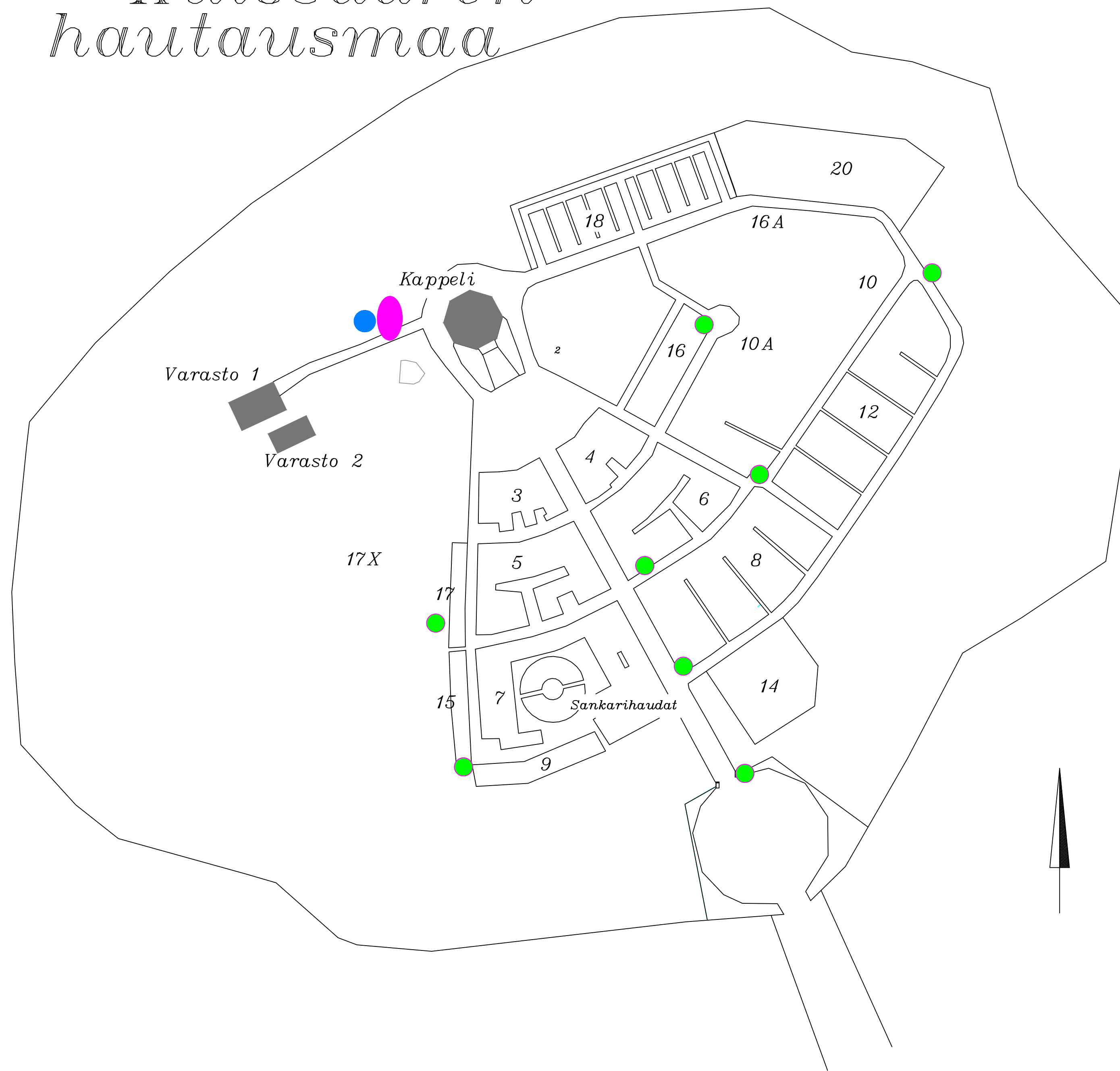
- Sadetinputki
- Sähköjohto
- Piharasia
- Vesiposti
- Sadetin
- Valaisin
- Hulevesikaivo
- Kokoojakaivo
- Magneettiventtiilikaivo
- Ohjauskeskus

- Sadetinputki
- Sähköjohto
- Piharasia
- Vesiposti
- Sadetin
- Valaisin
- Hulevesikaivo
- Kokoojakaivo
- Magneettiventtiilikaivo
- Ohjauskeskus

K.O.SA	KORTTELI/TILA	TONTTI/No	VRANNOMAISEN MERKINTÖJÄ
RAKENNUSLOMPEIDEE	Ympäristö	PIIRUSTUSLAIJI	Tekninen
RAKENNUSKOHTIEN NIMI JA OSOITE	Kulosaaren hautausmaa	PIIRUSTUKSEN SISÄLTÖ	Putket ja johdot
HELSINGIN SEURAKUNTAYHTYMÄ KIINTEISTÖTOIMISTO 3. LINJA 22 00530 HELSINKI	SUUNNITTELU TYÖ No	PIIR.No	MUUTOS
	PÄIVÄYS 05.12.2023	YHT.HENK. Petri Mattila	

Kulosaaren hautausmaa

- Jätepiste: sekajäte, metalli, kartonki, lasi
- Jätepiste: sekajäte
- Kiinteistön jätepiste



KOSA	KORTTELI/ALUE	TONTTI/N:o	VRANKOUMISEN MERKINTÄ
RAKENNUSTYÖMÄÄRÄ	PIIRUSTUSLAJI	PIIRUSTUKSEN SISÄLTÖ	JÄRJESTYS
KULOSAAREN HAUTAUSMAA	hautausmaakaava	Jätehuolto	1
Leposaarentie 00570 Helsinki			MITTAKAAVA 1:500
HELSINGIN SEURAKUNTAYHTYMÄ KIINTEISTÖTOIMISTO 3. LINJA 22 00530 HELSINKI	SUUNNITTELIJA	TYÖ N:o	PIIR.N:o
	PÄIVÄYS	MITTAAJA	MUUTOS
	05.12.2023	Petri Mattila	